



**TERTIÄRUM**  
IM STÖFFEL-PARK

**DAS TERTIÄRUM**



**DIE HISTORISCHE WERKSTATT**



**DER STEINBRUCHGARTEN**

Erleben Sie die fantastische Welt des Tertiärs, eine spannende Industriegeschichte und weitläufige Basaltlandschaften ...

Der Stöffel-Park ist GeoInformationszentrum des Geopark Westerwald-Lahn-Taunus!



**STÖFFEL**  
PARK

TERTIÄR  
INDUSTRIE  
ERLEBNIS



Stöffelstraße | 57647 Enspe | Tel. 02661 980980-0  
info@stoeffelpark.de | [www.stoeffelpark.de](http://www.stoeffelpark.de)

Fotos: Dominik Ketz · Grafik: Sabine Dörner

**W1 W2 W3 W4 W5**

**WÄLLER WANDERLAND**



**W1 WÄLLER RUHEWEG (14,4 KM)**

**Start:** Tourist-Information WällerLand; wahlweise Start bei der Liebfrauenkirche (Marienweg 12) in Westerburg.

**Anspruch:** Leicht bis mittel

**Wegbeschaffenheit:** Asphaltierte, befestigte Wirtschaftswege, in den Dörfern Bürgersteige

**Besonderheiten:** Wiesensee, Aussichtspunkte oberhalb von Halbs Richtung Tal/Hergenroth, Liebfrauenkirche Westerburg

**W2 STIFTSWEG (17 KM)**

**Start:** Tourist-Information WällerLand; wahlweise Start in Gemünden (Nähe Stiftskirche) oder in Westerburg, Nähe Straße „Gemündener Tor“/Burgmannenhaus

**Anspruch:** mittel

**Wegbeschaffenheit:** Asphaltierte, befestigte Wirtschaftswege, innerorts Bürgersteige, ansonsten Waldwege

**Besonderheiten:** Wiesensee, Aussichtspunkt von Winnen in den Taunus hinein, Holzbachschlucht mit Vogellehrpfad, Stiftskirche Gemünden, idyllische Waldwege, Abstecher Katzenstein (Ausblick auf Westerburg), viel Natur, ruhig und abwechslungsreich

**W3 WOTANSWEG (17,5 KM)**

**Start:** Bahnhof in Berzhahn oder in Westerburg sowie an jedem anderen Punkt an der Strecke

**Anspruch:** mittel

**Wegbeschaffenheit:** Zum großen Teil asphaltierte, befestigte Wirtschaftswege, dazu Wald- und Wiesenwege, auch Bürgersteige im Ort. Das Teilstück Kreisstraße kann bei der Abkürzung wegfallen

**Besonderheiten:** Attraktive Aussichtspunkte, Wälder, Abstecher Richtung Geotope "Kranstein" oder „Dreierrenstein“

**EINE RUNDE SACHE:  
DIE FÜNF W-WEGE**









Frisch im  
Westerwald









[www.waellerland.com](http://www.waellerland.com)



**ZEICHENERKLÄRUNG**

Start Wegbezeichnung

-  **W1** WÄLLER RUHEWEG (14,4 KM)  
in beide Richtungen ausgeschildert
-  **W2** STIFTSWEG (17 KM)
-  **W3** WOTANSWEG (17,5 KM)
-  **W4** STIFTSWEG (17 KM)
-  **W5** STÖFFELRUNDE (18 KM)
-  **W5** HERGENROTHER KOPF (14 KM)

-  Parkplatz
-  Bahnhof/Haltestelle
-  Aussicht
-  Naturschönheit
-  Campingplatz
-  Museum/Sehenswürdigkeit
-  Schloss/Burg
-  Kirche

 Tourist-Information WällerLand  
Winner Ufer 9  
56459 Stahlhofen a. W.  
Telefon +49 (0) 02663 291-494  
post@waellerland.com

Bei den W-Wegen handelt es sich um fünf attraktive WällerLand-Rundwanderwege, die es schon länger gibt, nun aber neu definiert und ausgeschildert wurden.

Eine ausführliche Beschreibung der W-Wege finden Sie auf unserer Website [www.waellerland.com](http://www.waellerland.com)

